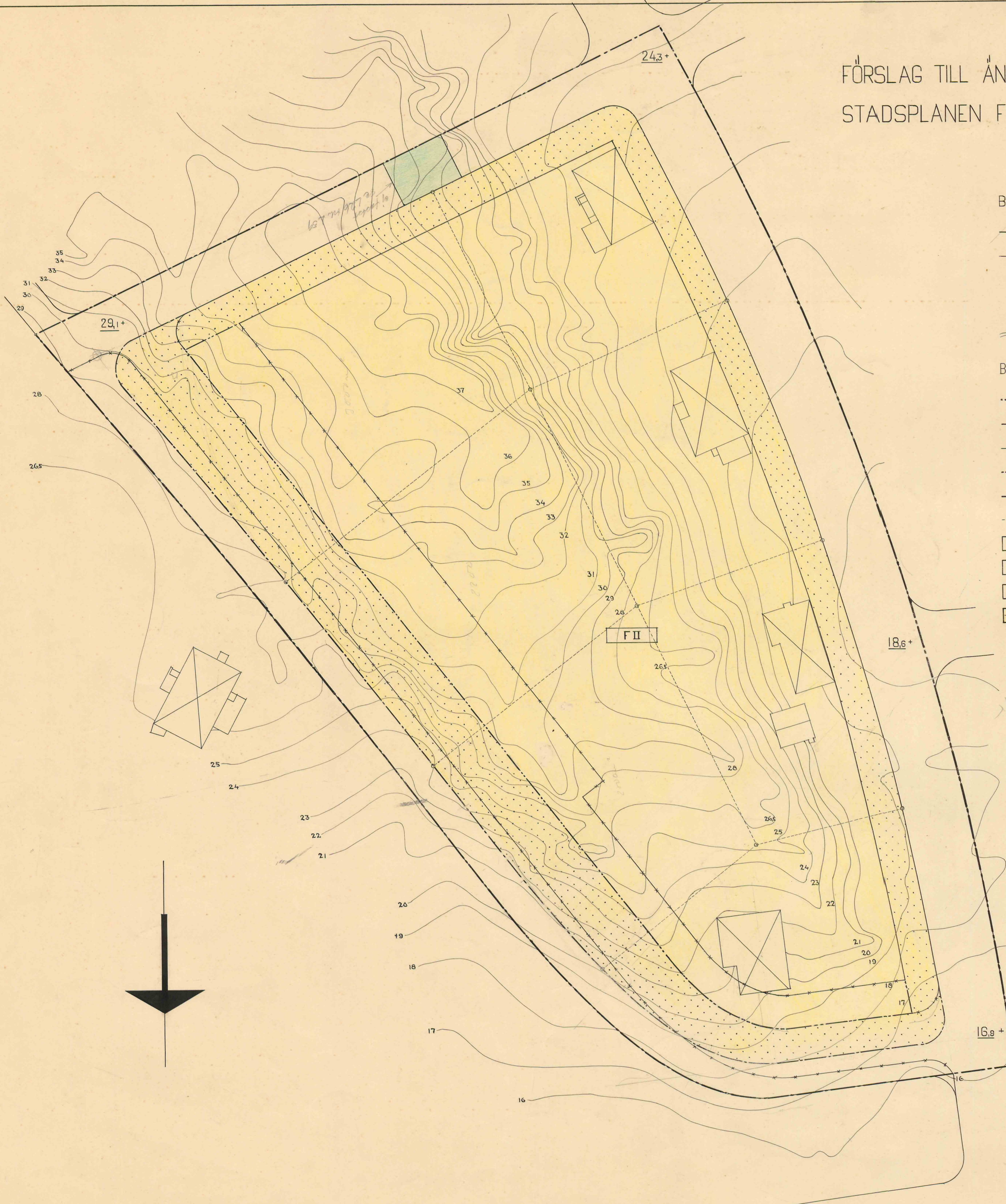


FÖRSLAG TILL ÄNDRING I OCH UTVIDGNING AV STADSPLANEN FÖR KV VIMUR I KÖPING



BEFINTLIGA FÖRHÅLLANDEN

- OMRÅDES- OCH BESTÄMMESEGRÄNS
- FASTIGHETSGRÄNS
- ⊠ HUVUDBYGGNAD
- +0.0 GATUHÖJD
- 18
17 NVÅKURVOR 1 METER ÖVER STADENS NOLLPLAN

BETECKNINGAR

- - - STADSPLANEGRÄNS
- GÄLLANDE OMRÅDES- OCH BESTÄMMESEGRÄNS
- × × × " " " " AVSEDD ATT UTGÅ
- - - OMRÅDESGRÄNS
- BESTÄMMESEGRÄNS
- - - TOMT- OCH ANDRA GRÄNSLINJER EJ AVSEDDA ATT FASTSTÄLLAS
- ALLMÄN PLATS | GATA, TORG M.M. |
- " " | PARK OCH PLANTERING |
- F OMRÅDE FÖR BOSTADSÄNDAMÅL I FRISTÅENDE BYGGNADSÅTT
- II MARK SOM EJ FÅR BEBYGGAS
- II ANTAL VÅNINGAR

ANTAGET AV BYGGNADSHÄMNDEN I KÖPING DEN 2.11.1955, S 340. BETYGAR

Eric Sjölund
BYGGNADSHÄMNDENS SEKRERÄRE



År 1955 den 29 december har länsstyrelsen fastställt i denna karta avsedda ändringar av stadsplanen för *Kv Vimur i Köping* och har beslutat därtill följande: 120 § Byggnadslagen omedelbart vunnit laga kraft, betygat; Västerås stolt i landskansliet som ovan.



På tjänstens vägnar:
E. Hansson

Stenbjörn Sjö

KÖPING DEN 11.8.1955

N. Hansson

STADSARKITEKT S. A. R.



SKALA 1:400