








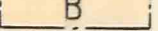






FÖRSLAG TILL ÄNDRING AV STADSPLANEN FÖR BONDGÅRDSBERGET I KÖPING

UPPRÄTTAT I NOVEMBER 1963 AV

Nils Hansson

STADSARKITEKT S.A.R.

BETECKNINGAR

-  STADSPLANEGRÄNS
-  GÄLLANDE STADSPLANELINJE
-  " " AVSEDD ATT UTGÅ
-  OMRÅDESGRÄNS
-  BESTÄMMELSEGRÄNS
-  ILLUSTRATIONSLINJE EJ AVSEDD ATT FASTSTÄLLAS
-  ALLMÅN PLATS, GATA
-  B OMRÅDE FÖR BOSTADSÄNDAMÅL
-  A " " ALLMÅNT ÄNDAMÅL
-  MARK SOM ICKE FÅR BEBYGGAS
-  III ANTAL VÅNINGAR
-  (III) BRUTTOVÅNINGSYTA
-  FÖRBJUDEN UTFART
-  +0.0 GÄLLANDE GATUHÖJD

År 1964 den 15 maj har länsstyrelsen fastställt å denna karta angiven ändring av stadsplanen för Bondgårdsberget och har beslutet därom numera vunnit laga kraft, betygar; Västerås i landskansliet den 18 juni 1964.

På tjänstens vägnar:
Annmar Nilsson
Gunnar Eriksson

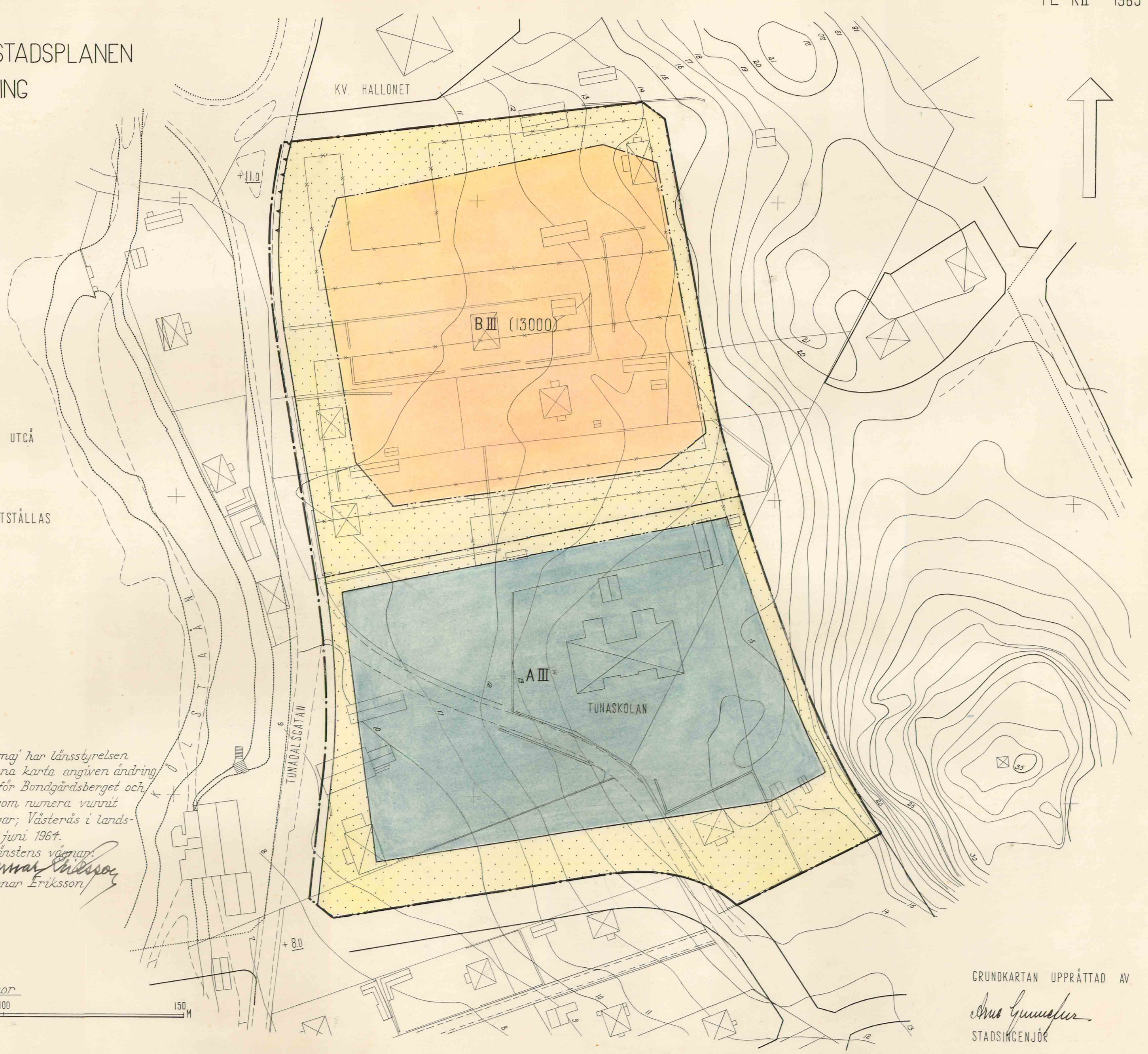
ANTAGET AV BYGGNADSNÄMNDEN
I KÖPING DEN 9 JANUARI 1964 § 19.

Peder Jonson



Stampel 2 kronor

10 0 50 100 150 M
SKALA 1:1000



GRUNDKARTAN UPPRÄTTAD AV

Arne Gunnarsson
STADSIINGENJÖR