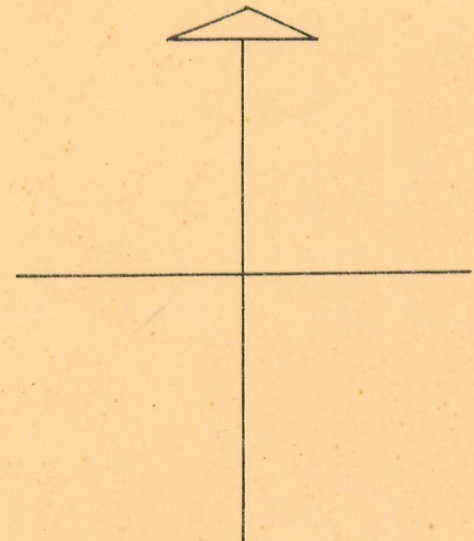


Förslag till stadsplan
 för centrala delen av
KOLSVÄ samhälle i
 Kolsva socken och kommun,
 Västmanlands län



Upprättat 8 länsarkitektkontoret i Västerås i december 1955
 Reviderat i januari 1957

Karl Sörensen
 Karl Sörensen

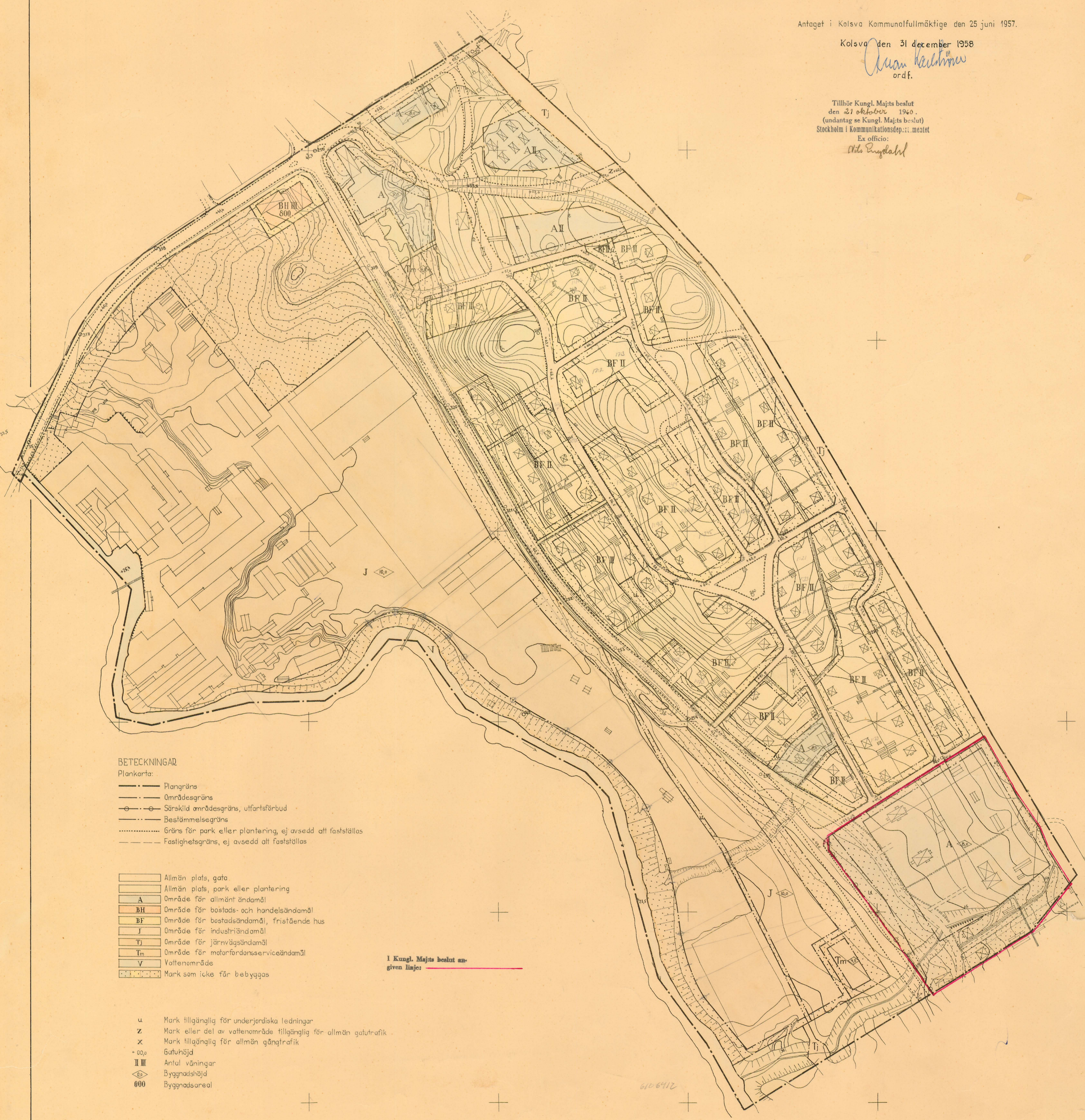
Grundkartan upprättad av distriktslantmätare A. Wijkström åren 1952-1953
 samt 1954-1955

Antaget i Kolsva Kommunfullmäktige den 25 juni 1957.

Kolsva den 31 december 1958

Åvan Karlsson
 ordf.

Tillhör Kungl. Majts beslut
 den 21 oktober 1960.
 (undantag se Kungl. Majts beslut)
 Stockholm i Kommunikationsdepart. mentet
 Ex officio:
Olle Bengtsson



BETECKNINGAR

Plankarta:

- Plangräns
- Områdesgräns
- Särskild områdesgräns, utfartsförbud
- Bestämelsegräns
- ... Gräns för park eller plantering, ej avsedd att fastställas
- Fastighetsgräns, ej avsedd att fastställas

- Allmän plats, gata
- Allmän plats, park eller plantering
- A Område för allmänt ändamål
- BH Område för bostads- och handelsändamål
- BF Område för bostadsändamål, fristående hus
- J Område för industriändamål
- Tj Område för järnvägsändamål
- Tm Område för motorfordonserviceändamål
- V Vattenområde
- Mark som icke får bebyggas

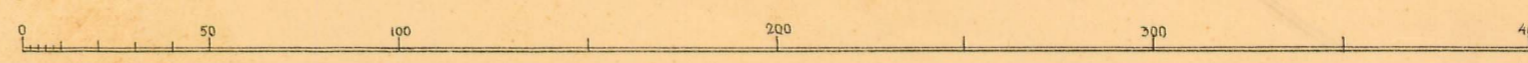
I Kungl. Majts beslut an-
 givna linjer: —

- u Mark tillgänglig för underjordiska ledningar
- z Mark eller del av vattenområde tillgänglig för allmän gatutrafik
- x Mark tillgänglig för allmän gångtrafik
- 00,0 Gatuhöjd
- I II Antal våningar
- ◇ Byggnadshöjd
- 000 Byggnadsareal

Grundkarta:

- + Punkt i rutnät
- o° Polygonpunkt
- Väg
- Fastighetsgräns
- Befintlig byggnad, huvudbyggnad resp. uthus
- Nivåkurvar, fms ekvidistans
- Illustrationslinjer

Skala 1:2000



PL 141