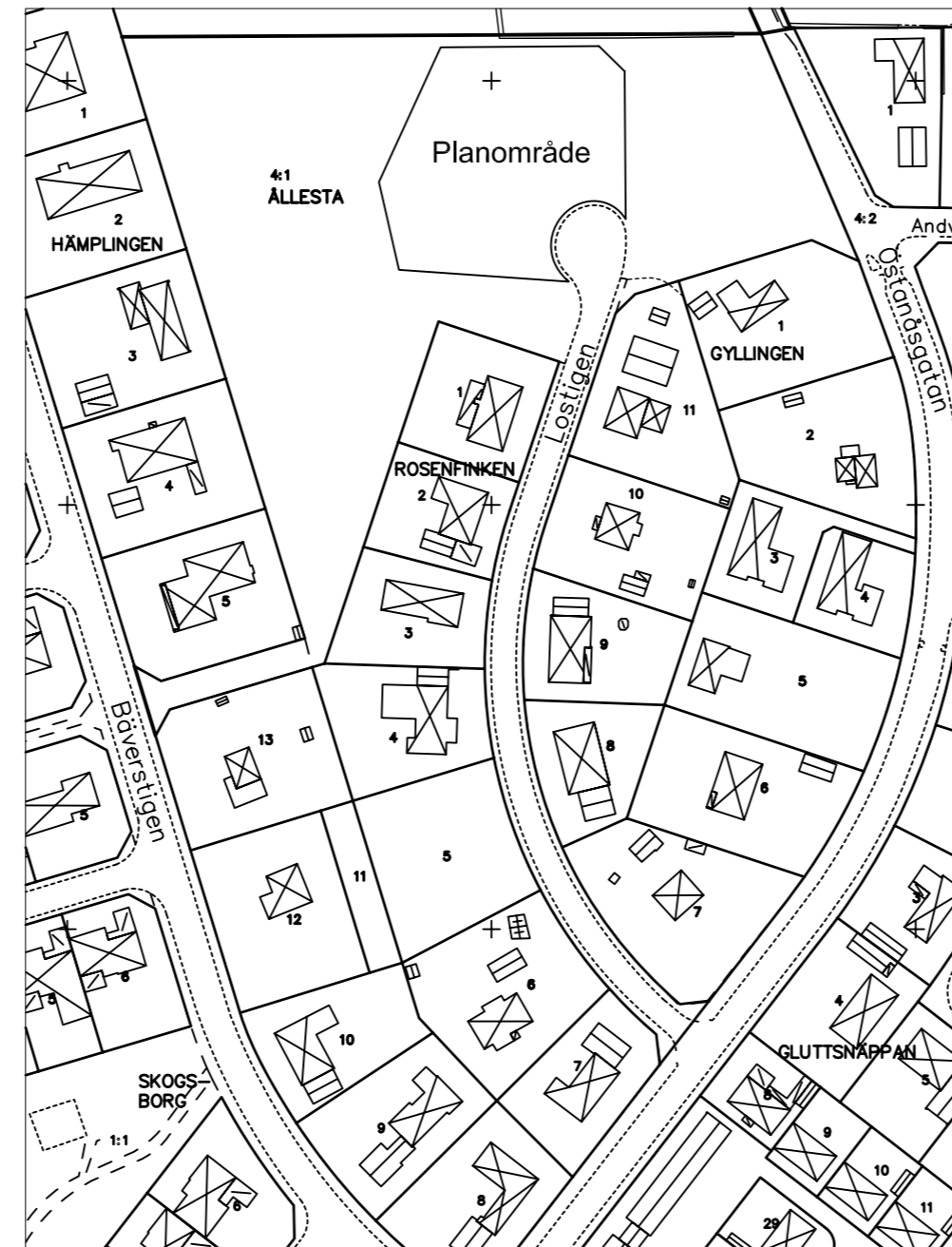


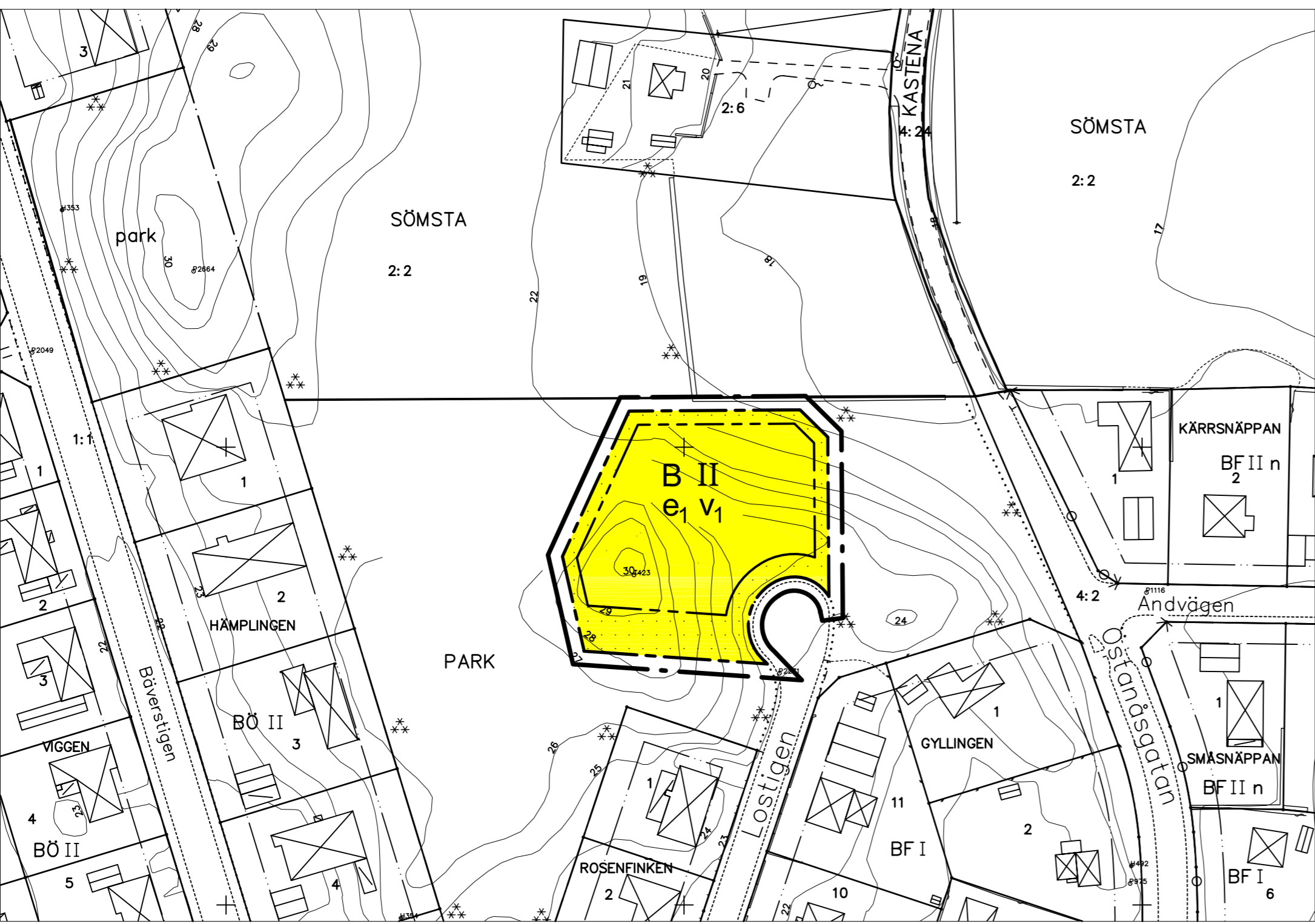
Illustrationskarta Skala 1:1000



Översiktskarta



Plankarta skala 1:1000



# PLANBESTÄMMELSER

Följande gäller inom områden med nedanstående beteckningar. Endast angiven användning och utformning är tillåten. Bestämmelser utan beteckning gäller inom hela planområdet.

## Gränser

- Detaljplanegräns 3 meter utanför planområdet
- Användningsgräns
- Egenskapsgräns

## ANVÄNDNING AV MARK OCH VATTEN

Kvartersmark

- B** Bostäder

## BEGRÄNSNING AV MARKENS BEBYGGANDE

- Marken får inte bebyggas

## UTNYTTJANDEGRAD

- $e_1$  Största tillåtna bruttoarea per tomt är 800 m<sup>2</sup>, garage och uthus inräknade

## PLACERING, UTFORMNING, UTFÖRANDE

- II** Högsta antal våningar
- $v_1$  Sutturängvåning får anordnas utöver angivet högsta antal våningar

Genomförandetiden slutar 5 år efter det att planen vunnit laga kraft, dvs 2011-11-13

## GRUNDKARTANS BETECKNINGAR

- Fastighetsgräns
  - Traktgräns
  - ÄLLESTA 4:1** Fastighetsbeteckning
  - Byggnader, fasadlinjer redovisade
  - Uthus resp skärmtak
  - Stödmur
  - Staket
  - Häck
  - Gata
  - Kantsten
  - Nivåkurvor
  - Rutnätspunkt
  - BÖ** Bostäder, öppet byggnadssätt
  - BF** Bostäder fristående hus
  - II** Antal våningar
  - park** Park
  - n** Utöver angivet våningsantal får vind icke inredas
- Grundkartan (digital) upprättad av Metria 2006-08-14  
Lars Andersson Mätningingenjör  
Projektionssystem 2,5 gon V RT 07  
Höjdsystem RH00  
Kartan upprättad i mätclass II

Till planen hör:

Planbeskrivning	Fastighetsförteckning	Illustrationskarta
Genomförandebeskrivning		Utlåtande

Detaljplan för

Antagandehandling

## DEL AV ÄLLESTA 4:1 (Område vid Lostigen)


Köpings tätort, Köpings kommun

Upprättad 2008-08-10

Dag Björnemo  
Stadsarkitekt

Per-Inge Nilsson  
Planchef

Skala 1:1000



Beslutsdatum	Instans
Godkännande	BN
Antagande	BN
Laga kraft	BN
2006-10-18	
2006-11-13	

PL 361