

Förslag till ändring av
stadsplanen för DEL AV
CENTRUM (Taxi) i Köpings
kommun, Västmanlands län

STADSPLANEBSKRIVNING

Förslaget är upprättat 1979-04-18 och reviderat 1979-06-18 på karta PL 240 samt i särskild handling, stadsplanebestämmelser. Till förslaget har även fogats en illustrationsplan.

Förslagets omfattning

Förslaget omfattar ett område mellan Gamla Kyrkogården och Sveavägen med en yta av ca 0,8 ha.

Gällande planer

Stadsplaneförslaget berör och gränsar till stadsplaner fastställda av länsstyrelsen 1960-12-20 (PL 86), 1969-07-21 (PL 126) och av Kungl Maj:t 1971-08-26 (PL 130).

Fornminnen

Inom området finns inga kända fornminnen.

Bebyggelse, ägoförhållanden

Området är bebyggt med en mindre envåningsbyggnad, nuvarande taxistation. Marken inom planområdet ägs till övervägande del av kommunen.

Ledningsförhållanden

Inom och i anslutning till området finns ledningar för el, tele, vatten, avlopp och fjärrvärme.

Avsikten med planförslaget

Avsikten med planförslaget är dels att upplåta mark för Taxis verksamhet med möjlighet att utöka alternativt uppföra ny taxistation och dels att ge möjlighet att uppföra en garagebyggnad för kommunens färdtjänstbussar. Området avses även upplåtas som angöringsplats för långfärdsbussar.

Krav på ny bebyggelse

Området är beläget i direkt anslutning till kyrkan och gamla kyrkogården. Med hänsyn till den känsliga miljön kommer krav på nya byggnaders utformning (bl a fasadmaterial, takutformning och färgsättning) att ställas vid byggnadslovsprövning.


Trafiklösning

Området avses trafikmatas från Sveavägen. Utefter Sveavägen reserveras plats för en framtida gång- och cykelväg.

Samråd


Vid planens upprättande har samråd skett med berörda fastighetsägare, kyrkonämnden, Taxis ordförande, länsstyrelsen, polismyndighet, televerket, vägförvaltningen samt kommunens berörda styrelser och förvaltningar.

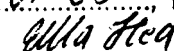
Stadsarkitektkontoret i Köpings kommun
den 18 juni 1979



Sture Granberg
Stadsarkitekt


Dag Björnemo
Stadsplanearkitekt

Antaget av kommunfullmäktige i Köpings kommun
den 25 oktober 1979, § 169


C H Hedlund
Sekreterare

Tillhör länsstyrelsens i Västman-
lands län beakt
1980-01-03....., betygar,


Fotostatkopians överensstämmelse med
originalet bestyrkes, Västerås i läns-
styrelsen 

Förslag till ändring av
stadsplanen för DEL AV
CENTRUM (Taxi) i Köpings
kommun, Västmanlands län

STADSPLANEBESTÄMMELSER

§ 1 STADSPLANEOMRÅDETS ANVÄNDNING

Byggnadskvarter

- Mom 1 Med Hd betecknat område får användas endast för kontors-
ändamål.
- Mom 2 Med G betecknat område får användas endast för garage-
ändamål.

§ 2 MARK SOM ICKE ELLER ENDAST I MINDRE OMFATTNING FÅR BEBYGGAS

Med punktprickning betecknad mark får icke bebyggas.

§ 3 SÄRSKILDA FÖRESKRIFTER FÜR ALLMÄNNA LEDNINGAR

På med u betecknad mark får icke vidtas anordningar
som hindrar framdragande och underhåll av underjor-
diska allmänna ledningar.

§ 4 BEBYGGELSENS OMFATTNING

Inom med siffra i rektangel betecknat område får
byggnad uppföras med högst den sammanlagda byggnads-
area i kvadratmeter som siffran anger.

§ 5 VÅNINGSAANTAL

- Mom 1 På med romersk siffra betecknat område får byggnad
uppföras med högst det antal våningar som siffran anger.
- Mom 2 På med n betecknat område får vind icke inredas utöver
angivet våningsantal.

§ 6 BYGGNADS HÖJD


På med I betecknat område får byggnad icke uppföras
till större höjd än 4,5 meter.

§ 7 UTFARTSFÖRBUD

Utfart får icke anordnas över områdesgräns som även betecknats med ofyllda cirklar.

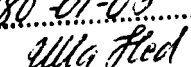
Stadsarkitektkontoret i Köpings kommun
den 18 juni 1979


Sture Granberg
Stadsarkitekt


Dag Björnemo
Stadsplanarkitekt

Antaget av kommunfullmäktige i Köpings kommun
den 25 oktober 1979, § 169


C H Hedlund
Sekreterare

TIMMER
lands... betygar,
1980-01-03


Fotostatkopians överensstämmelse med
originalet bestyrkes Västerås i läns-
styrelsen 